

西湖管理区国土空间总体规划（2021-2035年）动态维护方案（2026年）

—三条控制线维护前图（调出）



图例

- 永久基本农田
- 耕地保护目标
- 城镇开发边界
- 正向优化调出
- 乡镇界线
- 水域

常德市西湖管理区管理委员会
二〇二六年五月
西湖管理区自然资源局
常德市设计咨询集团有限公司

编制
制图

西湖管理区国土空间总体规划（2021-2035年）动态维护方案（2026年）

—三条控制线维护前图（调入）



图例

- 永久基本农田
- 耕地保护目标
- 城镇开发边界
- 正向优化调入
- 乡镇界线
- 水域

常德市西湖管理区管理委员会
二〇二六年五月
西湖管理区自然资源局
常德市设计咨询集团有限公司

编制
制图

西湖管理区国土空间总体规划（2021-2035年）动态维护方案（2026年）

——永久基本农田维护后图



图例

- 调整后永久基本农田
- 永久基本农田调出
- 永久基本农田调入
- 乡镇界线
- 水域

常德市西湖管理区管理委员会
二〇二六年五月
西湖管理区自然资源局
常德市设计咨询集团有限公司

编制
制图

西湖管理区国土空间总体规划（2021-2035年）动态维护方案（2026年）

—城镇开发边界维护后图



图例

- 调整后城镇开发边界
- 城镇开发边界调出
- 城镇开发边界调入
- 乡镇界线
- 水域

常德市西湖管理区管理委员会
二〇二六年五月
西湖管理区自然资源局
常德市设计咨询集团有限公司

编制
制图

西湖管理区国土空间总体规划（2021-2035年）动态维护方案（2026年）

全域国土空间规划分区图（维护前）



图例

- | 城镇发展区 | | | | 乡村发展区 | | | |
|-------|-------|--|-------|-------|---------|--|---------|
| | 农田保护区 | | 居住生活区 | | 工业发展区 | | 交通枢纽区 |
| | 生态控制区 | | 综合服务区 | | 物流仓储区 | | 城镇弹性发展区 |
| | 商业商务区 | | 绿地休闲区 | | 其他城镇建设区 | | 一般农业区 |
| | | | | | | | 县界 |
| | | | | | | | 乡镇界线 |

常德市西湖管理区管理委员会
二〇二六年五月
西湖管理区自然资源局
常德市设计咨询集团有限公司

编制

制图

西湖管理区国土空间总体规划（2021-2035年）动态维护方案（2026年）

—全域国土空间规划分区图（维护后）



图例

例

城镇发展区				乡村发展区			
	农田保护区		居住生活区		工业发展区		交通枢纽区
	生态控制区		综合服务区		物流仓储区		城镇弹性发展区
	商业商务区		绿地休闲区		其他城镇建设区		林业发展区
					县界		乡镇界线

常德市西湖管理区管理委员会
二〇二六年五月
西湖管理区自然资源局
常德市设计咨询集团有限公司

编制
制图
06

西湖管理区国土空间总体规划（2021-2035年）动态维护方案（2026年）

——历史文化保护线维护后图



图例

- 省级文物保护单位
- 历史文化保护范围线
- 历史文化建设控制地带
- 水域
- 道路
- 县界
- 乡镇界线
- 村界
- ★ 西湖管理区管理委员会

常德市西湖管理区管理委员会
二〇二六年五月
西湖管理区自然资源局
常德市设计咨询集团有限公司

编制

制图

07

西湖管理区国土空间总体规划（2021-2035年）动态维护方案（2026年）

村庄建设边界维护后图



图例

- 乡镇行政区
- 村级行政区

- 村庄建设边界调入
- 村庄建设边界调出

- 村庄建设边界维护后
- 道路

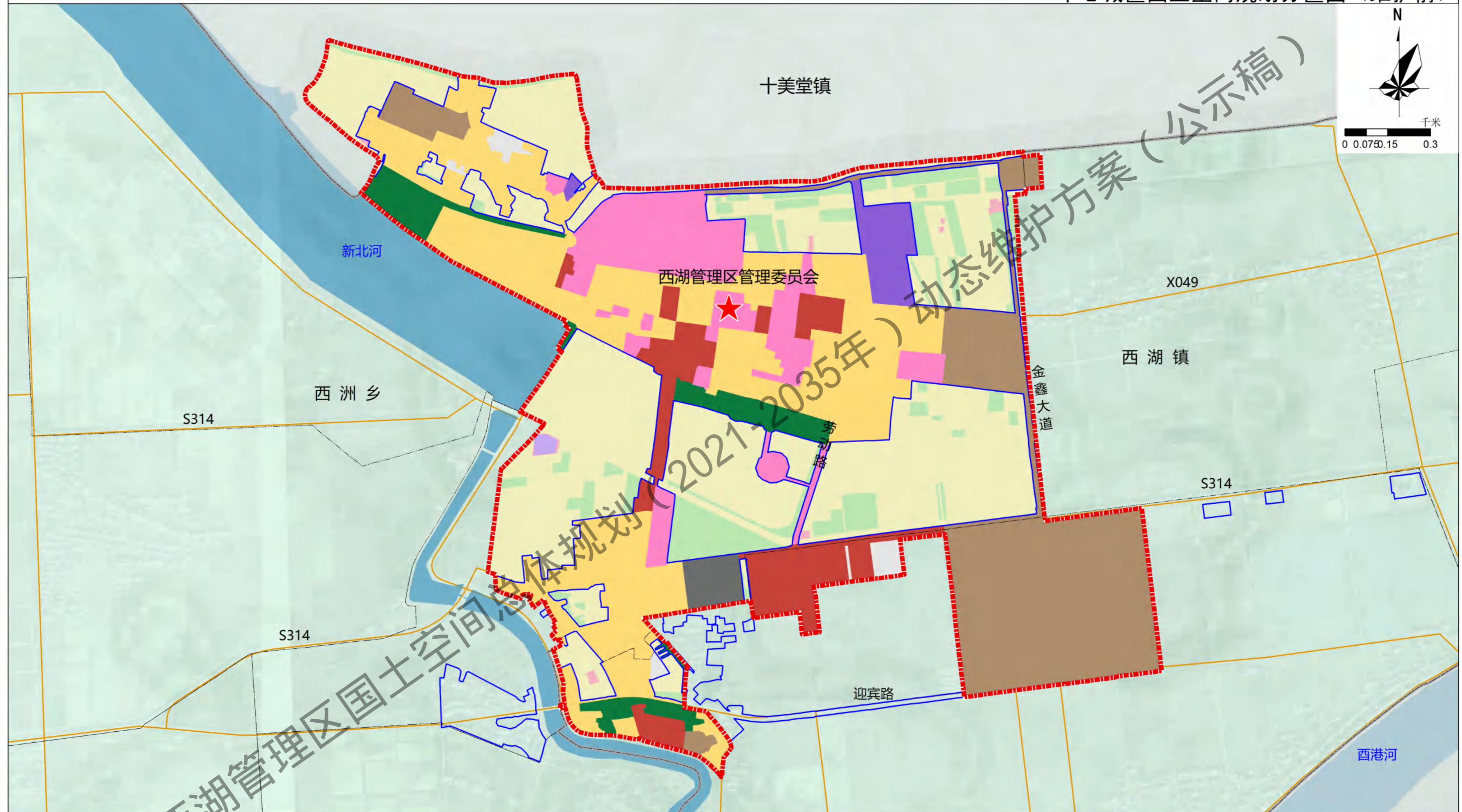
- 水域

常德市西湖管理区管理委员会
二〇二六年四月
西湖管理区自然资源局
常德市设计咨询集团有限公司

编制
制图

西湖管理区国土空间总体规划（2021-2035年）动态维护方案（2026年）

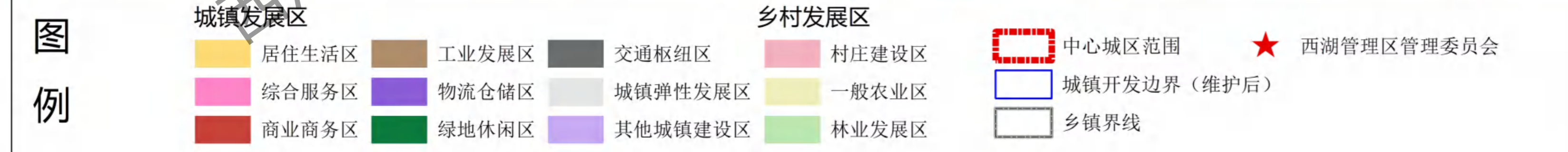
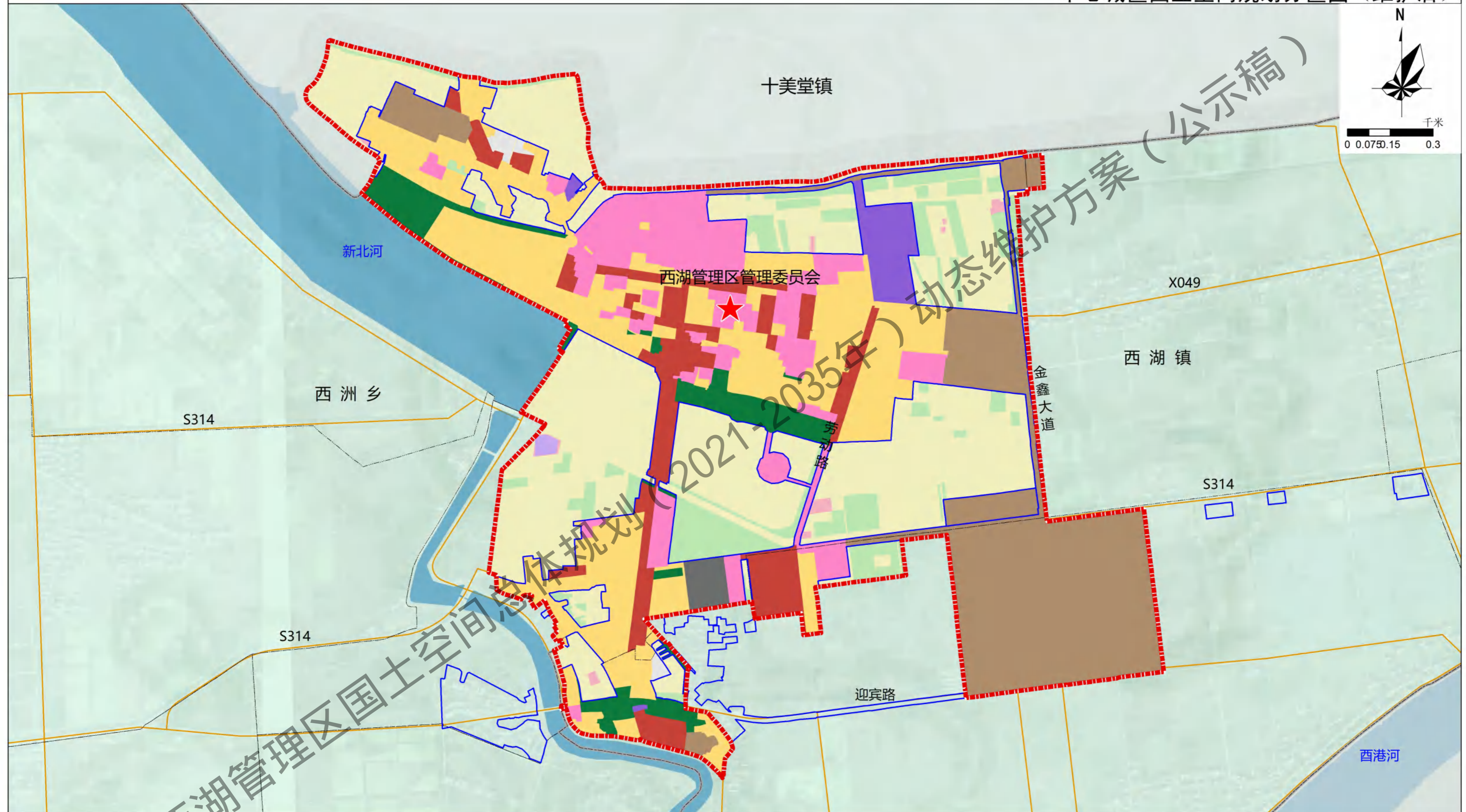
——中心城区国土空间规划分区图（维护前）



图例	城镇发展区		乡村发展区		中心城区范围 城镇开发边界（维护前） 乡镇界线	★ 西湖管理区管理委员会	常德市西湖管理区管理委员会 二〇二六年五月 西湖管理区自然资源局 常德市设计咨询集团有限公司	编制 制图 09
	居住生活区	工业发展区	交通枢纽区	村庄建设区				
	综合服务区	物流仓储区	城镇弹性发展区	一般农业区				
商业商务区	绿地休闲区	其他城镇建设区	林业发展区					

西湖管理区国土空间总体规划（2021-2035年）动态维护方案（2026年）

——中心城区国土空间规划分区图（维护后）

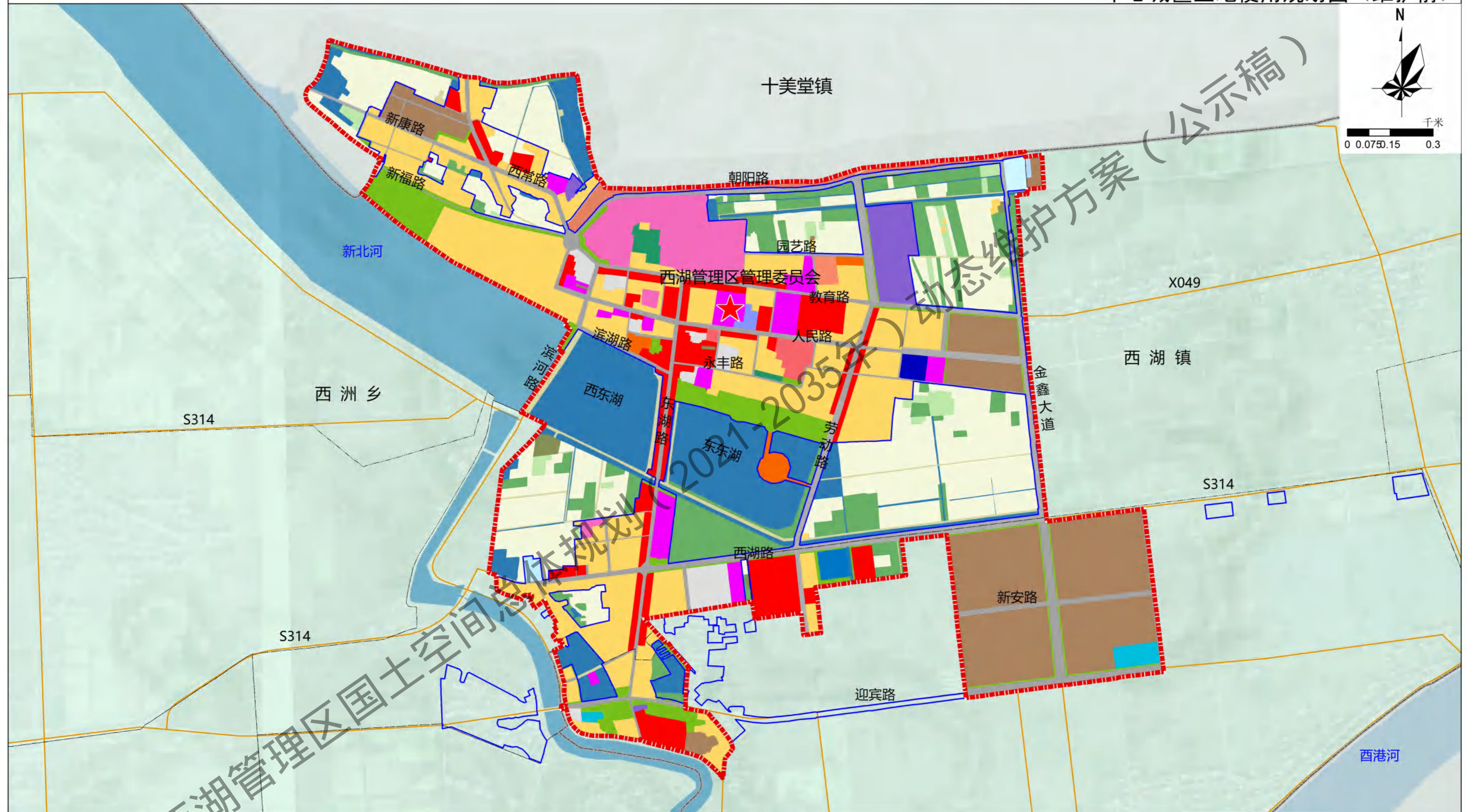


常德市西湖管理区管理委员会
二〇二六年五月
西湖管理区自然资源局
常德市设计咨询集团有限公司

编制
制图
10

西湖管理区国土空间总体规划（2021-2035年）动态维护方案（2026年）

——中心城区土地使用规划图（维护前）



图例	耕地	居住用地	体育用地	工矿用地	城镇村道路用地	供燃气用地	水工设施用地
	园地	机关团体用地	医疗卫生用地	仓储用地	供水用地	邮政用地	绿地与开敞空间用地
	林地	文化用地	社会福利用地	公路用地	排水用地	环卫用地	特殊用地
	农业设施建设用地	教育用地	商业服务业用地	交通场站用地	供电用地	消防用地	陆地水域
						中心城区范围 城镇开发边界（维护前） 乡镇界线 西湖管理区管理委员会	

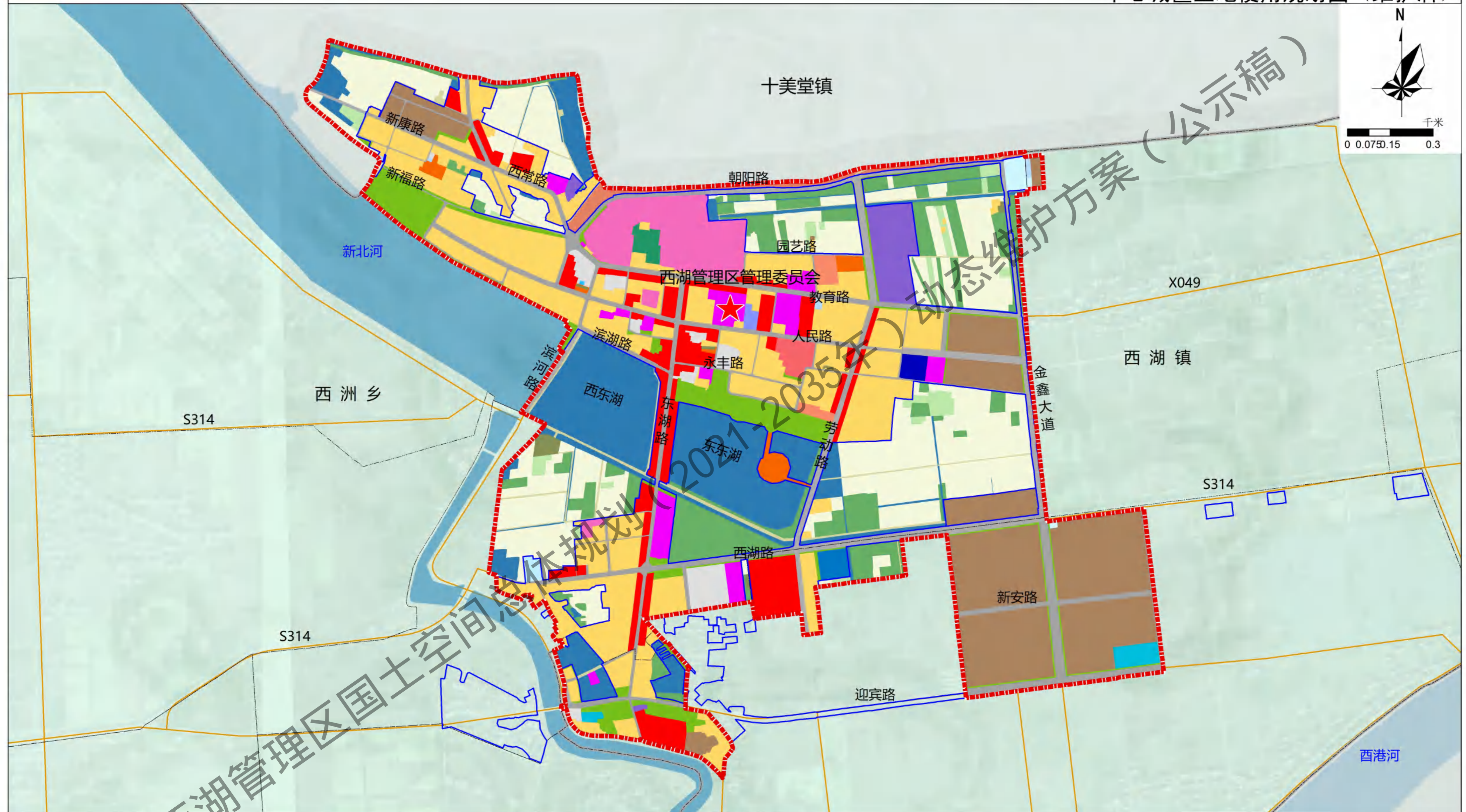
常德市西湖管理区管理委员会
二〇二六年五月
西湖管理区自然资源局
常德市设计咨询集团有限公司

编制

制图

西湖管理区国土空间总体规划（2021-2035年）动态维护方案（2026年）

——中心城区土地使用规划图（维护后）

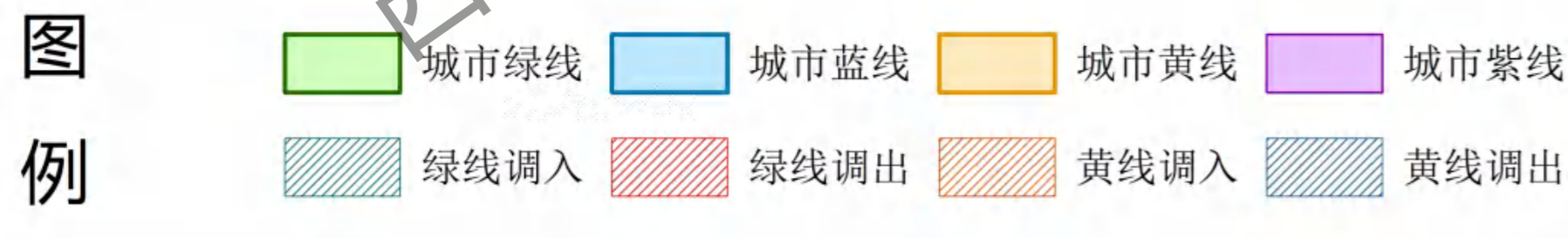
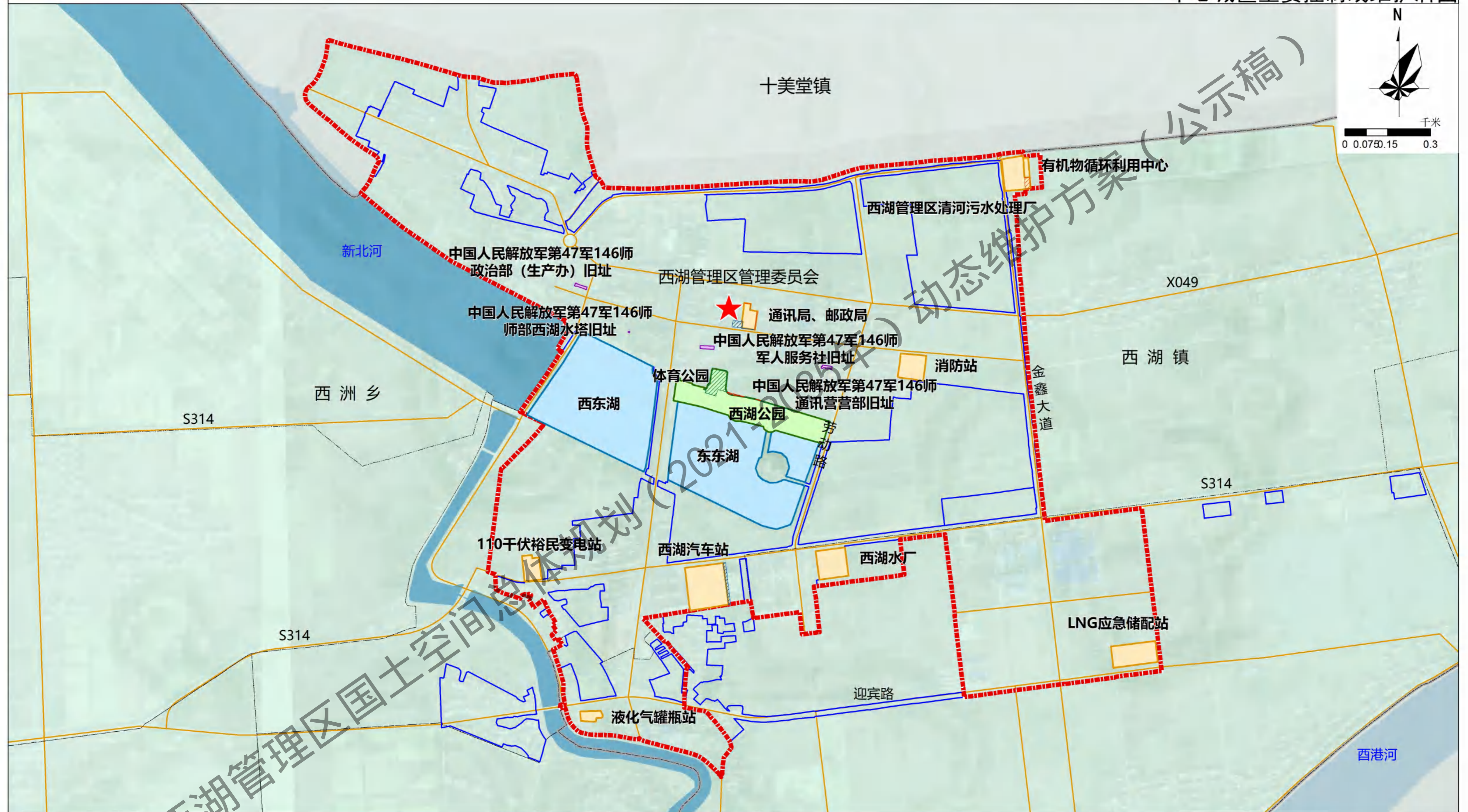


图例		耕地		居住用地		体育用地		工矿用地		城镇村道路用地		供燃气用地		消防用地	中心城区范围 城镇开发边界（维护后） 乡镇界线 西湖管理区管理委员会
		园地		机关团体用地		医疗卫生用地		仓储用地		供水用地		通信用地		水工设施用地	
		林地		文化用地		社会福利用地		公路用地		排水用地		邮政用地		绿地与开敞空间用地	
		农业设施建设用地		教育用地		商业服务业用地		交通场站用地		供电用地		环卫用地		特殊用地	
													陆地水域		

常德市西湖管理区管理委员会
二〇二六年五月
西湖管理区自然资源局
常德市设计咨询集团有限公司

西湖管理区国土空间总体规划（2021-2035年）动态维护方案（2026年）

——中心城区重要控制线维护后图



常德市西湖管理区管理委员会
二〇二六年五月
西湖管理区自然资源局
常德市设计咨询集团有限公司